




















LEGENDA :



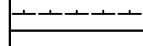
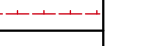




TECHNICKÁ INFRASTRUKTURA


	HRANICE ŘEŠENÉHO ÚZEMÍ A NAVAZUJÍCÍCH KATASTRŮ
	PARCELNÍ KRESBA
	VNITŘNÍ KRESBA PARCEL
	ZASTAVĚNÉ ÚZEMÍ K DATU 1.12.2012
	ZASTAVITELNÉ PLOCHY - NÁVRH

TECHNICKÁ INFRASTRUKTURA

stav	návrh	
		NADZEMNÍ VEDENÍ VN 22kV
		TRAFOSTANICE
		VEDENÍ STL PLYNOVODU
		VEDENÍ VODY
		VEDENÍ KANALIZACE SPLAŠKOVÉ
		VEDENÍ KANALIZACE DEŠŤOVÉ
		ČISTÍRNA ODPADNÍCH VOD

TECHNICKÉ LIMITY

stav	návrh	
		OP KOMUNIKACE II. a III.řř. 15M
		OP TECHNICKÝCH VEDENÍ
		OP ČOVIM
		ODVODNĚNÍ / MELIORACE /



Projekt byl podpořen dotací Jihomoravského kraje

**ÚZEMNÍ PLÁN**  
**BOROVNÍK**  
ZPRACOVÁNO PODLE STAVEBNÍHO ZÁKONA 183/2006 Sb. VE ZNĚNÍ POZDĚJŠÍCH PŘEDPISŮ

Objednatel: Obec Borovník  
Pořizovatel: MěÚ Tišnov, Odbor územního plánování a stavebního řádu  
Zhotovitel: Ing.arch.Jiří MATUŠEK, autorizovaný architekt a kolektiv  
612 00 Brno, Myslínova 33, IČO: 642 86 703, DIČ: CZ - 60 04 30 64 73

V Brně, leden 2014

VÝKRES TECHNICKÉ INFRASTRUKTURY měřítko 1 : 5000

Č.D - 5